



ACC Contern - c/o Alain CONTER - 47, Op der Hobuch - L-5832 FENTANGE - acccontern@gmail.com

# PARCOURS A 149 km

km +	Route	Localité / rue	Carrefour	REMARQUE	Pol	Org	début	fin
				<b>Départ à 09 h 30</b>	sur la Place du Marché à Echternach			
0	<b>Echternach</b>			DEPART PROVISOIRE EN CORTEGE parcours neutralisé pendant 2 kilomètres				
		place du Marché						
		route de Luxembourg						
		rue Maximilien						
		rue Ermesinde		DEPART DEFINITIF				
		route de Diekirch		APRES LE CARREFOUR VERS BERDORF				
	CR364	route de Berdorf		suivre le CR354 pendant 4 km				
				côte no 01 *** 4 km à 5 %				
4	<b>Berdorf</b>							
		rue d'Echternach		fin de côte no 01				
		x rue de Consdorf		<b>GRUNDHOF</b> prendre à droite devant l'hôtel Kinnen	1		09:42	09:50
		route de Grundhof		suivre le CR364 pendant 4 km				
				DESCENTE DANGEREUSE AVEC VIRAGES  PASSAGE ETROIT 				
8	<b>Vugelsmillen</b>							
		CR364 de Berdorf	x CR121 vers Grundhof	<b>CARREFOUR SANS PRIORITE EN DESCENTE</b>	1		09:48	10:01
				<b>GRUNDHOF</b> tourner à droite en bas de la descente				
	CR121	CR121 vers Grundhof	x CR364 vers Beaufort	suivre le CR121 pendant 2 km	1		09:48	10:01
10	<b>Grundhof</b>							
		route de Beaufort	x N10 route de Dillingen	<b>CARREFOUR SANS PRIORITE - ILÔTS</b>	1	1	09:51	10:07
				<b>DIEKIRCH</b> tourner à gauche devant l'Hôtel Brimer				
	N10	route de Dillingen		suivre la N10 pendant 17 km				
13	<b>Dillingen</b>							
		route de Grundhof	x route de Beaufort		1		09:56	10:15
		route de Reisdorf						
17	<b>Wallendorf-pont</b>							
		Echternacherstrooss	x Grenzwee		1		10:02	10:26



## PARCOURS A 149 km

km +	Route	Localité / rue	Carrefour	REMARQUE	Pol	Org	début	fin
19		<b>Reisdorf</b>						
		route de la Sûre	x rue de l'Ernz				1 10:05	10:31
			X rue de l'Our				1 10:05	10:31
			x N10 vers Hoesdorf				1 10:05	10:31
	<b>N19</b>	N19 vers Diekirch						
22		<b>Moestroff</b>						
		route de Diekirch	x CR357C vers Hierzenhaff				1 10:10	10:40
24		<b>Bettendorf</b>						
		route de Diekirch	x CR357 vers Hierzenhaff				1 10:13	10:45
26		<b>Bleesbreck</b>						
		N19 de Bettendorf	x N17 vers Vianden		<b>ROND-POINT: CARREFOUR SANS PRIORITE</b>  <b>VIANDEN</b> à droite première sortie du rond-point <b>SEPARATION A et B</b> Parcours A (150 km): à droite vers Vianden Parcours B (100 km): tout droit vers Diekirch continuer sur la N17 pendant 750 m			
	<b>N17</b>	N17 vers Vianden					1 10:16	10:50
							11:35	12:35
27		<b>Seltz</b>						
		N17 vers Vianden	x CR354 vers Longsdorf				1 10:18	10:53
			x CR353 vers Bastendorf				1 10:18	10:53
	<b>CR353</b>	CR353 vers Bastendorf	x CR353B vers Vianden		<b>CARREFOUR SANS PRIORITE</b> <b>BASTENDORF</b> 1 km après le rond-point, tourner à gauche suivre le CR353 pendant 8 km côte no 02 *** 12 km à 2,5 %			
29		<b>Bastendorf</b>						
		Haaptstrooss	x CR352 Op Tomm				1 10:21	10:59
32		<b>Brandenburg</b>						
		Laangwiss	x CR352 Henneschtgaass				1 10:26	11:07
		Haaptstrooss						
		Schlapp	x CR377 vers Landscheid				1 10:26	11:07
35		<b>croisement Gralingen</b>						
		CR353 de Brandenburg						
			x CR320a vers Gralingen		<b>CARREFOUR SANS PRIORITE</b> <b>GRALINGEN</b> prendre à gauche dans un virage serré suivre le CR320a pendant 4 kilomètres			
	<b>CR320a</b>	CR320a vers Gralingen					1 10:31	11:15
37		<b>Gralingen</b>						
		rue Principale			fin de côte no 02			

ORGANISATION: ACCContern

Ville d'ECHTERNACH www.echternach.lu



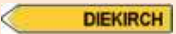








SEPT 2024 1 DIMANCHE SUNDAY - SONNTAG

# La 34ème CHARLY GAUL

CYCLOSPORTIVE - JEDERMANNRENNEN - GRAN FONDO - CYCLOSPORTRACE

ACC Contern - c/o Alain CONTER - 47, Op der Hobuch - L-5832 FENTANGE - acccontern@gmail.com

## PARCOURS A 149 km

km +	Route	Localité / rue	Carrefour	REMARQUE	Pol	Org	début	fin
39		<b>Merscheid</b>						
		rue de Gralingen	x CR320 rue de Hoscheid				suivre le CR320 à gauche devant l'église	1 10:37 11:26
	CR320	rue de Hoscheid					suivre le CR320 pendant 2,5 km	
							<b>DESCENTE DANGEREUSE AVEC VIRAGES SERRES</b>	
							côte no 03 * 1,3 km à 6,4 %	
41		<b>Hoscheid</b>						
		VRAI	x N7 vers Hosingen				fin de côte no 03	1 10:40 11:31
			x CR320c Hauptstrooss				tourner à gauche en haute de la côte	1 10:40 11:31
		Hauptstrooss					continuer sur le CR320 pendant 4 km	
							<b>DESCENTE RAPIDE AVEC VIRAGES</b>	
42		<b>Maarkebaach</b>						
		CR320 vers Schlinder	x CR320B de Diekirch					1 10:42 11:34
			X CR320D vers Diekirch					1 10:42 11:34
							<b>DESCENTE DANGEREUSE AVEC VIRAGES SERRES</b>	
45		<b>Schlinder</b>						
		CR320 de Hoscheid					<b>CARREFOUR SANS PRIORITE</b>	
			x N27 vers Goebelsmühle				prendre la N27 en bas de la descente	1 1 10:46 11:42
	N27	N27 vers Goebelsmühle					suivre la N27 pendant 2 km	
47		<b>Goebelsmühle</b>						
		N27 de Michelau	x CR348 vers Consthum				à droite avant les premières maisons	1 10:49 11:48
	CR348	CR348 vers Consthum					continuer sur le CR348 pendant 8 km	
							côte no 04 *** 3,7 km à 5,8 %	
49		<b>Schlindermanderscheid</b>						
		Hauptstrooss					fin de côte no 04	
51		<b>Friidbesch</b>						
		CR348 vers Consthum					côte no 05 * 3,7 km à 1,9 %	




















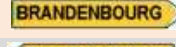










manufaktur



ORGANISATION: ACCContern  
VILLE d'ECHTERNACH www.echternach.lu  
SEPT 2024  
1 DIMANCHE SUNDAY - SONNTAG  
**La 34ème CHARLY GAUL**  
CYCLOSPORTIVE - JEDERMANNRENNEN - GRAN FONDO - CYCLOSPORTRACE

ACC Contern - c/o Alain CONTER - 47, Op der Hobuch - L-5832 FENTANGE - acccontern@gmail.com

# PARCOURS A 149 km

km +	Route	Localité / rue	Carrefour	REMARQUE	Pol	Org	début	fin
54	Consthum	CR348 de Goebelsmühle	x rue Kemel		 à droite près des premières maisons	1	11:01	12:01
		rue Kemel			<b>CARREFOUR SANS PRIORITE</b>			
			x CR322 vers Holzthum		prendre le CR322 à droite au bout de la rue	1	11:01	12:01
	CR322	CR322 vers Holzthum						
56	Holzthum	rue Principale			fin de côte no 05			
57	Schinker	CR322 de Holzthum						
			x N7 route de Diekirch		<b>ROND-POINT: CARREFOUR SANS PRIORITE</b>   	1	1	11:05 12:05
		CR322 vers Vianden	x CR322C vers Parc Hosingen		<b>ROND-POINT: CARREFOUR SANS PRIORITE</b>  	1	1	11:05 12:05
59	Wahlhausen (entrée)	CR322 route de Vianden	x CR322b Buerenberg			1	11:08	12:08
60	Schmuelen	CR322 vers Vianden	x CR322A Akescht			1	11:10	12:10
					<b>DESCENTE RAPIDE AVEC VIRAGES</b>  			
62	Mairie de Putscheid	CR322 vers Vianden	x CR353 vers Brandenburg		 tourner à droite peu après la mairie	1	11:13	12:13
	CR320	CR320 vers Weiler	x CR353 vers Brandenburg		prendre à gauche 250 mètres plus loin	1	11:13	12:13
	CR353	CR322 vers Vianden						
					<b>LONGUE DESCENTE AVEC VIRAGES</b>  			
67	croisement Gralingen	CR353 vers Brandenburg	x CR320a vers Gralingen			1	11:21	12:21
70	Brandenburg	Schlapp	x CR377 vers Landscheid			1	11:26	12:26
		Hauptstrooss						
		Laangwiss	x CR352 Henneschtgaass			1	11:26	12:26
73	Bastendorf	Hauptstrooss	x CR352 Op Tomm			1	11:31	12:31





ACC Contern - c/o Alain CONTER - 47, Op der Hobuch - L-5832 FENTANGE - acccontern@gmail.com

# PARCOURS A 149 km

km +	Route	Localité / rue	Carrefour	REMARQUE	Pol	Org	début	fin
75	<b>Seltz</b>	CR353 de Bastendorf	x CR353b vers Vianden x N17 vers Diekirch	<b>CARREFOUR SANS PRIORITE - ILOTS</b> DIEKIRCH prendre à droite près d'une maison isolée	1		11:34	12:34
	<b>N17</b>	N17 vers Diekirch	x CR354 vers Longsdorf	continuer sur la RN pendant 1 km	1		11:34	12:34
76	<b>Bleesbreck</b>	N17 de Vianden	x N19 vers Diekirch	<b>ROND-POINT: CARREFOUR SANS PRIORITE</b> DIEKIRCH à droite première sortie du rond-point				
		N17 vers Diekirch		<b>REUNION A (145 km) et B (100 km)</b> continuer sur la N17 pendant 700 m				
77	<b>Diekirch (entrée)</b>	rue Clairefontaine	x CR356 vers Gilsdorf	<b>CARREFOUR DANGEREUX SANS PRIORITE</b> GILSDORF prendre à gauche pour traverser le pont	1	1	10:18	10:53
	<b>CR322</b>	rue du Pont		suivre la rue du Pont pendant 400 m			11:37	12:37
78	<b>Gilsdorf</b>	rue du Pont	x CR356 rue Principale	<b>CARREFOUR TRES DANGEREUX SANS PRIORITE</b>	1	1	10:19	10:56
				traverser le village tout droit			11:38	12:38
	<b>CR356</b>	route de Broderbour		côte no 06 *** 2,4 km à 6,1 % continuer sur le CR356 pendant 4 km				
80	<b>Broderbour</b>	CR356 vers Ermsdorf		fin de côte no 06				
82	<b>CR356 x CR347 (Folkendange)</b>	CR356 de Gilsdorf	x CR347 vers Stegen	<b>CARREFOUR DANGEREUX SANS PRIORITE</b> traverser le carrefour tout droit	1	1	10:26	11:07
		CR356 vers Ermsdorf		continuer sur le CR356 pendant 2,3 km <b>DESCENTE RAPIDE AVEC VIRAGES</b>			11:45	12:45





ACC Contern - c/o Alain CONTER - 47, Op der Hobuch - L-5832 FENTANGE - acccontern@gmail.com

# PARCOURS A 149 km

km +	Route	Localité / rue	Carrefour	REMARQUE	Pol	Org	début	fin
84		<b>Ermsdorf</b>						
		Gilsduerferstrooss	x CR358 Reisduerferstrooss	<b>CARREFOUR SANS PRIORITE APRES DESCENTE</b>	1	1	10:29	11:12
							11:48	12:48
	CR358	Reisduerferstrooss	x CR356 Suelwelbuererstrooss	<b>REISDORF</b> 30 m après l'église, tourner à gauche <b>CHRISTNACH</b> prendre à droite 70 mètres plus loin	1		10:29	12:48
				côte no 07 *** 2,6 km à 6,5 % continuer sur le CR356 pendant 7 km				
87		<b>Grevenhaff</b>						
		CR356 vers Christnach		fin de côte no 07				
89		<b>Savelborn</b>						
		CR356 vers Christnach	x CR358 vers Medemach		1		10:37	12:56
			x CR358 vers Haller		1		10:37	12:56
90		<b>Freckeisen</b>						
		CR356 vers Christnach						
91		<b>Christnach</b>						
		Um Bierg	x Schoulstrooss	<b>ROND-POINT SANS PRIORITE APRES DESCENTE</b>	1	1	10:40	11:31
							11:59	12:59
	CR128	Am Lahr		tout droit deuxième sortie du rond-point suivre le CR128 pendant 1,3 km				
92		<b>Waldbillig</b>						
		rue de Christnach	x CR356 vers Mullerthal	<b>CONSDORF</b> prendre à droite dans le virage à gauche	1		10:42	13:01
	CR356	rue Michel Rodange		suivre le CR356 pendant 2 km				
				<b>DESCENTE RAPIDE AVEC VIRAGES</b> 				
94		<b>Mullerthal</b>						
		rue ders Rochers	x CR121 vers Grundhof	<b>CARREFOUR SANS PRIORITE APRES DESCENTE</b>	1	1	10:45	11:40
							12:04	13:04
	CR121	rue de l'Ernz Noire		suivre le CR121 pendant 5 km				
99		<b>Vugelsmillen</b>						
		CR121 de Mullerthal	x CR364 vers Berdorf	<b>BERDORF</b> prendre la montée à droite	1		10:53	13:12
	CR364	CR364 vers Berdorf		continuer sur le CR346 pendant 4 km côte no 08 *** 4 km à 4,6 %				
				<b>PASSAGE ETROIT</b>				






















ACC Contern - c/o Alain CONTER - 47, Op der Hobuch - L-5832 FENTANGE - acccontern@gmail.com

## PARCOURS A 149 km

km +	Route	Localité / rue	Carrefour	REMARQUE	Pol	Org	début	fin
103		<b>Berdorf</b> rue de Grundhof	x CR137 rue de Consdorf	fin de côte no 08 <b>CARREFOUR SANS PRIORITE</b> tourner à droite devant l'hôtel Kinnen	1		10:59	11:59
	CR137	rue de Consdorf		CONSDORF continuer sur le CR137 pendant 6 km			12:18	13:18
108		<b>Consdorf</b> rue Melickshaek	x CR137 rue Hiicht	<b>ROND-POINT: CARREFOUR SANS PRIORITE</b> tout droit, deuxième sortie du rond-point	1	1	11:07	13:07
		rue Hiicht		ALTRIER suivre le CR137 pendant 1 kilomètre				
		route de Luxembourg	x route de Luxembourg	LUXEMBOURG suivre le CR137 sur la gauche	1		11:07	13:07
		route de Luxembourg		suivre le CR137 pendant 4 kilomètres				
111		<b>croisement Altrier</b> CR137 vers Bech	x CR137 vers Hersberg x N11 vers Luxembourg x CR129 vers Zittig		1		11:12	13:12
					2		11:12	13:12
					1		11:12	13:12
113		<b>Bech</b> Konsdrefferstrooss	x CR132 vers Brouch	<b>DESCENTE AVEC VIRAGES ET CARREFOUR</b> tourner à droite devant l'église	1		11:15	13:15
	CR132	Béiwerwiss		BERBOURG suivre le CR132 pendant 600m				
114		<b>croisement Brouch</b> CR132 de Bech	x CR137 vers Berbourg	<b>CARREFOUR SANS PRIORITE</b> tourner à gauche après le village	1	1	11:16	13:16
	CR137	CR137 vers Berbourg		BERBOURG suivre le CR137 pendant 2 km				
116		<b>Berbourg</b> An der Gruecht	x Brucherstrooss x CR135 Hierberwee	<b>VIRAGES ET CARREFOUR</b> tourner à droite après le petit pont	1		11:19	13:19
		Schullstrooss	x CR135A vers Wecker x CR137D Neie Wee	MANTERNACH suivre le CR137 pendant 1,5 kilomètres	1		11:19	13:19
					1		11:19	13:19

ACC Contern - c/o Alain CONTER - 47, Op der Hobuch - L-5832 FENTANGE - acccontern@gmail.com

## PARCOURS A 149 km

km +	Route	Localité / rue	Carrefour	REMARQUE	Pol	Org	début	fin
120	<b>Manternach (entrée)</b>	CR137 de Berbourg	x CR139 vers Lellig	 <b>CARREFOUR SANS PRIORITE APRES DESCENTE</b>   <b>LELLIG</b> tourner à gauche après la station d'épuration	1	1	11:26	13:26
	CR139	CR1139 vers Lellig		côte no 09 * 1,6 km à 4 % suivre le CR139 pendant 9 km				
121	<b>Lellig</b>	Duerfstrooss		fin de côte no 09 <b>VIRAGES ET RETRECISSEMENT</b>  				
123	<b>Hierbermillen</b>	CR139 vers Herborn		côte no 10 * 3,4 km à 2 %				
125	<b>Herborn</b>	CR139 de Lellig Haaptstrooss CR139 vers Osweiler	x CR135 vers Berbourg x CR135 vers Mompach	 fin de côte 10 <b>DESCENTE EXTREMEMENT RAPIDE</b>  	1		11:34	13:34
130	<b>Osweiler</b>	rue Principale CR141 rue de Dickweiler	x CR141 rue de Dickweiler	 <b>DICKWEILER</b> tourner à droite peu après l'église	1		11:42	13:42
	CR141	rue de Dickweiler		côte no 11 ** 1,5 km à 6,5 % suivre le CR141 pendant 1,5 km fin de côte 11				
132	<b>croisement Dickweiler</b>	CR141 de Osweiler	x CR370 vers Dickweiler	 <b>CARREFOUR DANGEREUX SANS PRIORITE</b> traverser le carrefour tout droit <b>DESCENTE AVEC VIRAGES ET RETRECISSEMENT</b>  	1	1	11:45	13:45
	CR370	CR370 vers Dickweiler						
133	<b>Dickweiler</b>	rue Principale CR370 vers Girst	x CR370 vers Hinkel	 <b>GIRST</b> à la sortie du village à droite suivre le CR370 pendant 1,5 km	1		11:46	13:46
135	<b>croisement Girsterklaus</b>	CR370 vers Girst	x CR371 vers Girsterklaus	 <b>DESCENTE RAPIDE AVEC RETRECISSEMENT</b>  	1		11:49	13:49
136	<b>Girst</b>	Duerfstrooss			1		11:51	13:51





ACC Contern - c/o Alain CONTER - 47, Op der Hobuch - L-5832 FENTANGE - acccontern@gmail.com

# PARCOURS A 149 km

km +	Route	Localité / rue	Carrefour	REMARQUE	Pol	Org	début	fin
137	<b>croisement Girsterklaus</b>	CR370 vers Girst	x CR371 vers Girsterklaus					
138	<b>Hinkel</b>	rue de Girsterklaus	x PC3 Schullerwee		<b>DESCENTE AVEC VIRAGES ET CARREFOUR</b> 			
		rue de Girsterklaus			tourner à gauche à l'entrée du village			
		Schullerwee	x PC3 rivières			suivre à gauche avant d'arriver sur la N10		
	<b>PC3</b>	piste cyclable 3 rivières				suivre la piste cyclable sur 1 km		
139	<b>croisement PC3 x N10</b>	piste cyclable 3 rivières	x N10 Rosport		<b>CARREFOUR SANS PRIORITE</b> 			
		N10 vers Rosport			prendre la N10 sur la gauche au bout du chemin			
					suivre la N10 pendant 3 km			
141	<b>Rosport</b>	rue d'Echternach	x CR372 vers Dickweiler x PC3					
					se rendre sur la piste cyclable devant les Ets Rosport			
	<b>PC3</b>	piste cyclable 3 rivières			<b>RETRECISSEMENT</b>			
144	<b>Steinheim</b>	piste cyclable 3 rivières	x N10 vers Echternach		<b>CARREFOUR SANS PRIORITE</b> 			
		route d'Echternach			reprendre la N10 au début du village			
					continuer sur la N10 pendant 6 km			
149	<b>Echternach</b>	N10 de Steinheim	x N11B vers Bitburg		<b>ROND-POINT: CARREFOUR SANS PRIORITE</b> 			
					tout droit, première sortie du rond-point			
			x route de Wasserbillig x N11 Echternacherbrück					
					<b>CARREFOUR SANS PRIORITE</b> 			
					tourner à gauche dans la rue aux pavés			
		rue de la Sûre	x rue de la Montagne			prendre à droite après 170 m		
		rue de la Montagne	x rue du Pont			continuer tout droit		
		place du Marché			<b>ATTENTION: ARRIVEE SUR PAVES</b> <b>ARRIVEE SUR LA PLACE DU MARCHÉ</b>			

<b>TOTAL POSTES</b>	26	82
<b>DONT DOUBLES</b>	16	44

