















ORGANISATION:   

La 34ème CHARLY GAUL

CYCLOSPORTIVE - JEDERMANNRENNEN - GRAN FONDO - CYCLOSPORTRACE

ACC Contern - c/o Alain CONTER - 47, Op der Hobuch - L-5832 FENTANGE - acccontern@gmail.com

PARCOURS B 99 km

km +	km -	Alt.	Horaire	Route	Localité / rue	Carrefour	REMARQUE
				Départ à		09 h 30	sur la Place du Marché à Echternach
0	99	160	09.30	Echternach			<p>place du Marché DEPART PROVISOIRE EN CORTEGE</p> <p>route de Luxembourg rue Maximilien rue Ermesinde</p> <p>route de Diekirch DEPART DEFINITIF</p> <p>route de Berdorf APRES LE CARREFOUR VERS BERDORF</p> <p>suivre le CR354 pendant 4 km</p> <p>côte no 01 *** 4 km à 5 %</p>
4	95	371	09.42	Berdorf			<p>rue d'Echternach</p> <p>x rue de Consdorf  GRUNDHOF</p> <p>rue de Grundhof</p> <p>suivre le CR364 pendant 4 km</p> <p>DESCENTE DANGEREUSE AVEC VIRAGES</p> <p>  </p> <p>PASSAGE ETROIT</p>
8	91	187	09.48	Vugelsmillen			<p>CR364 de Berdorf x CR121 vers Grundhof </p> <p>CR121 vers Grundhof x CR364 vers Beaufort </p> <p>CARREFOUR SANS PRIORITE EN DESCENTE</p> <p>  </p> <p>GRUNDHOF tourner à droite en bas de la descente</p> <p>suivre le CR121 pendant 2 km</p>
10	89	173	09.51	Grundhof			<p>route de Beaufort x N10 route de Dillingen </p> <p>route de Dillingen N10</p> <p>CARREFOUR SANS PRIORITE - ILÔTS</p> <p> </p> <p>DIEKIRCH tourner à gauche devant l'Hôtel Brimer</p> <p>suivre la N10 pendant 17 km</p>
13	86	177	09.56	Dillingen			<p>route de Grundhof x route de Beaufort </p> <p>route de Reisdorf</p>
17	82	180	10.02	Wallendorf-pont			<p>Echternacherstrooss x Grenzwee </p>














ORGANISATION:   

La 34ème CHARLY GAUL

CYCLOSPORTIVE - JEDERMANNRENNEN - GRAN FONDO - CYCLOSPORTRACE

ACC Contern - c/o Alain CONTER - 47, Op der Hobuch - L-5832 FENTANGE - acccontern@gmail.com

PARCOURS B 99 km

km +	km -	Alt.	Horaire	Route	Localité / rue	Carrefour	REMARQUE
19	80	195	10.05		Reisdorf route de la Sûre	<ul style="list-style-type: none"> x rue de l'Ernz x rue de l'Our x N10 vers Hoesdorf 	
				N19	N19 vers Diekirch		
22	77	186	10.10		Moestroff route de Diekirch	x CR357C vers Hierzenhaff	
24	75	187	10.13		Bettendorf route de Diekirch	x CR357 vers Hierzenhaff	
26	73	192	10.16		Bleesbreck N19 de Bettendorf	x N17 vers Vianden	
				N19	N17 vers Diekirch		<p>ROND-POINT: CARREFOUR SANS PRIORITE</p>  <p>traverser le rond-point tout droit, deuxième sortie</p> <p>SEPARATION A et B</p> <p>Parcours B (100 km): tout droit vers Diekirch</p> <p>Parcours A (150 km): à droite vers Vianden</p> <p>continuer sur la N17 pendant 700 m</p>
27	72	192	10.18		Diekirch (entrée) rue Clairefontaine	x CR356 vers Gilsdorf	
				CR322	rue du Pont		<p>CARREFOUR DANGEREUX SANS PRIORITE</p>  <p>prendre à gauche pour traverser le pont</p> <p>suivre la rue du Pont pendant 400 m</p>
28	71	190	10.19		Gilsdorf rue du Pont	x CR356 rue Principale	
				CR356	route de Broderbour		<p>CARREFOUR TRES DANGEREUX SANS PRIORITE</p>  <p>traverser le village tout droit</p> <p>côte no 02 *** 2,4 km à 6,1 %</p> <p>continuer sur le CR356 pendant 4 km</p>
30	69	309	10.23		Broderbour CR356 vers Ermsdorf		fin de côte no 02
32	67	325	10.26		CR356 x CR347 (Folkendange) CR356 de Gilsdorf	x CR347 vers Stegen	
					CR356 vers Ermsdorf		<p>traverser le carrefour tout droit</p> <p>continuer sur le CR356 pendant 2,3 km</p> <p>DESCENTE RAPIDE AVEC VIRAGES</p> 



ORGANISATION:   

























La 34ème CHARLY GAUL

CYCLOSPORTIVE - JEDERMANNRENNEN - GRAN FONDO - CYCLOSPORTRACE

SEPT 2024
1
DIMANCHE
SUNDAY - SONNTAG

ACC Contern - c/o Alain CONTER - 47, Op der Hobuch - L-5832 FENTANGE - acccontern@gmail.com

PARCOURS B 99 km

km +	km -	Alt.	Horaire	Route	Localité / rue	Carrefour	REMARQUE
34	65	245	10.29		Ermsdorf		
					Gilsduerferstrooss	x CR358 Reisduerferstrooss	 CARREFOUR SANS PRIORITE APRES DESCENTE
							  
							 30 m après l'église, tourner à gauche
					CR358 Reisduerferstrooss	x CR356 Suelwelbuererstrooss	 prendre à droite 70 mètres plus loin
							côte no 03 *** 2,6 km à 6,5 %
							continuer sur le CR356 pendant 7 km
37	62	420	10.34		Grevenhaff		
					CR356 vers Christnach		 fin de côte no 03
39	60	365	10.37		Savelborn		
					CR356 vers Christnach	x CR358 vers Medemach	
						x CR358 vers Haller	
40	59	370	10.38		Freckeisen		
					CR356 vers Christnach		
41	58	309	10.40		Christnach		
					Um Bierg	x Schoulstrooss	 ROND-POINT SANS PRIORITE APRES DESCENTE
							  
					CR128 Am Lahr		tout droit deuxième sortie du rond-point
							suivre le CR128 pendant 1,3 km
42	57	304	10.42		Waldbillig		
					rue de Christnach	x CR356 vers Mullerthal	  prendre à droite dans le virage à gauche
					CR356 rue Michel Rodange		suivre le CR356 pendant 2 km
							DESCENTE RAPIDE AVEC VIRAGES
							 
44	55	213	10.45		Mullerthal		
					rue ders Rochers	x CR121 vers Grundhof	 CARREFOUR SANS PRIORITE APRES DESCENTE
							  
					CR121 rue de l'Ernz Noire		suivre le CR121 pendant 5 km
49	50	193	10.53		Vugelsmillen		
					CR121 de Mullerthal	x CR364 vers Berdorf	  prendre la montée à droite
					CR364 CR364 vers Berdorf		continuer sur le CR346 pendant 4 km
							côte no 04 *** 4 km à 4,6 %
							PASSAGE ETROIT 



ORGANISATION:   























La 34ème CHARLY GAUL

CYCLOSPORTIVE - JEDERMANNRENNEN - GRAN FONDO - CYCLOSPORTRACE

SEPT 2024
1
DIMANCHE
SUNDAY - SONNTAG

ACC Contern - c/o Alain CONTER - 47, Op der Hobuch - L-5832 FENTANGE - acccontern@gmail.com

PARCOURS B 99 km

km +	km -	Alt.	Horaire	Route	Localité / rue	Carrefour	REMARQUE
53	46	377	10.59		Berdorf rue de Grundhof	x CR137 rue de Consdorf	 fin de côte no 04 CARREFOUR SANS PRIORITE  tourner à droite devant l'hôtel Kinnen continuer sur le CR137 pendant 6 km
				CR137	rue de Consdorf		
58	41	350	11.07		Consdorf rue Melickshaek	x CR137 rue Hiicht	 ROND-POINT: CARREFOUR SANS PRIORITE    tout droit, deuxième sortie du rond-point suivre le CR137 pendant 1 kilomètre
					rue Hiicht	x route de Luxembourg	
					route de Luxembourg		suivre le CR137 pendant 4 kilomètres
61	38	386	11.12		croisement Altrier CR137 vers Bech	x CR137 vers Hersberg x N11 vers Luxembourg x CR129 vers Zittig	
63	36	297	11.15		Bech Konsdrefferstrooss	x CR132 vers Brouch	 DESCENTE AVEC VIRAGES ET CARREFOUR     tourner à droite devant l'église suivre le CR132 pendant 600m
				CR132	Béiwerwiss		
64	35	300	11.16		croisement Brouch CR132 de Bech	x CR137 vers Berbourg	 CARREFOUR SANS PRIORITE  tourner à gauche après le village suivre le CR137 pendant 2 km
				CR137	CR137 vers Berbourg		
66	33	273	11.19		Berbourg An der Gruecht	x Brucherstrooss x CR135 Hierberwee	 VIRAGES ET CARREFOUR   tourner à droite après le petit pont suivre le CR137 pendant 1,5 kilomètres
					Schullstrooss	x CR135A vers Wecker x CR137D Neie Wee	 



manufaktur

ORGANISATION: ACCContern

Ville d'ECHTERNACH www.echternach.lu

SEPT 2024
1
DIMANCHE
SUNDAY - SONNTAG

La 34ème CHARLY GAUL

CYCLOSPORTIVE - JEDERMANNRENNEN - GRAN FONDO - CYCLOSPORTRACE

ACC Contern - c/o Alain CONTER - 47, Op der Hobuch - L-5832 FENTANGE - acccontern@gmail.com

PARCOURS B 99 km

km +	km -	Alt.	Horaire	Route	Localité / rue	Carrefour	REMARQUE
70	29	268	11.26		Manternach (entrée) CR137 de Berbourg	x CR139 vers Lellig	CARREFOUR SANS PRIORITE APRES DESCENTE tourner à gauche après la station d'épuration côte no 05 * 1,6 km à 4 % suivre le CR139 pendant 9 km
				CR139	CR1139 vers Lellig		
71	28	286	11.27		Lellig Duerfstrooss		fin de côte no 05 VIRAGES ET RETRECISSEMENT
73	26	285	11.31		Hierbermillen CR139 vers Herborn		côte no 06 * 3,4 km à 2 %
75	24	296	11.34		Herborn CR139 de Lellig Haaptstrooss CR139 vers Osweiler	x CR135 vers Berbourg x CR135 vers Mompach	fin de côte 06 DESCENTE EXTREMEMENT RAPIDE
80	19	237	11.42		Osweiler rue Principale rue de Dickweiler	x CR141 rue de Dickweiler	DICKWEILER tourner à droite peu après l'église côte no 07 ** 1,5 km à 6,5 % suivre le CR141 pendant 1,5 km fin de côte 07
82	17	337	11.45		croisement Dickweiler CR141 de Osweiler	x CR370 vers Dickweiler	CARREFOUR DANGEREUX SANS PRIORITE traverser le carrefour tout droit DESCENTE AVEC VIRAGES ET RETRECISSEMENT
				CR370	CR370 vers Dickweiler		
83	16	295	11.46		Dickweiler rue Principale CR370 vers Girst	x CR370 vers Hinkel	GIRST à la sortie du village à droite suivre le CR370 pendant 1,5 km
85	14	276	11.49		croisement Girsterklaus CR370 vers Girst	x CR371 vers Girsterklaus	DESCENTE RAPIDE AVEC RETRECISSEMENT
86	13	225	11.51		Girst Duerfstrooss		



ORGANISATION: ACCContern

Ville d'ECHTERNACH
www.echternach.lu

SEPT 2024
1
DIMANCHE
SUNDAY - SONNTAG

La 34ème CHARLY GAUL

CYCLOSPORTIVE - JEDERMANNRENNEN - GRAN FONDO - CYCLOSPORTRACE

ACC Contern - c/o Alain CONTER - 47, Op der Hobuch - L-5832 FENTANGE - acccontern@gmail.com

PARCOURS B 99 km

km +	km -	Alt.	Horaire	Route	Localité / rue	Carrefour	REMARQUE	
87	12	200	11.53		croisement Girsterklaus			
					CR370 vers Girst	x CR371 vers Girsterklaus		
88	11	165	11.54		Hinkel			
					rue de Girsterklaus	x PC3 Schullerwee		DESCENTE AVEC VIRAGES ET CARREFOUR tourner à gauche à l'entrée du village
				rue de Girsterklaus			suivre à gauche avant d'arriver sur la N10	
				Schullerwee	x PC3 rivières		suivre la piste cyclable sur 1 km	
				PC3	piste cyclable 3 rivières			
89	10	148	11.56		croisement PC3 x N10			
					piste cyclable 3 rivières	x N10 Rosport		CARREFOUR SANS PRIORITE prendre la N10 sur la gauche au bout du chemin suivre la N10 pendant 3 km
				N10	N10 vers Rosport			
91	8	160	11.59		Rosport			
					rue d'Echternach	x CR372 vers Dickweiler x PC3		se rendre sur la piste cyclable devant les Ets Rosport
				PC3	piste cyclable 3 rivières			RETRECISSEMENT
94	5	157	12.04		Steinheim			
					piste cyclable 3 rivières	x N10 vers Echternach		CARREFOUR SANS PRIORITE reprendre la N10 au début du village continuer sur la N10 pendant 6 km
				N10	route d'Echternach			
99	0	160	12.12		Echternach			
					N10 de Steinheim	x N11B vers Bittburg		ROND-POINT: CARREFOUR SANS PRIORITE tout droit, première sortie du rond-point
						x route de Wasserbillig x N11 Echternacherbrück		
								CARREFOUR SANS PRIORITE tourner à gauche dans la rue aux pavés
					rue de la Sûre	x rue de la Montagne		prendre à droite après 170 m
					rue de la Montagne	x rue du Pont		continuer tout droit
					place du Marché			ATTENTION: ARRIVEE SUR PAVES ARRIVEE SUR LA PLACE DU MARCHÉ

